

4/5 mei 2011

gemeente **Wageningen**

Aan de bewoner(s) van dit pand

Wageningen
onderwerp
behandeld door
telefoon

april 2011
Verkeersmaatregelen
R. Hollenberg
(0317) 492 466

Geachte heer, mevrouw,

Hierbij informeren wij u over de verkeersmaatregelen in de periode **tussen 30 april en 13 mei a.s.**

Wageningen staat als 'Stad der Bevrijding' op 4 en 5 mei weer midden in de belangstelling. Om alle activiteiten goed en veilig te laten verlopen, wordt een deel van de binnenstad rond deze feestdagen afgesloten. Het verkeer wordt omgeleid en de bussen rijden op 5 mei tijdens het defilé een andere route.

De gemeente probeert de (verkeers)overlast voor u zoveel mogelijk te beperken. Onder meer door u zo goed mogelijk te informeren. In deze folder vindt u daarom gedetailleerde informatie over de verkeersmaatregelen.

Als u vragen heeft, kunt daarvoor een speciale servicelijn van de gemeente Wageningen bellen. Het telefoonnummer daarvan is: 492 466.

Let op: op 5 mei zijn de gemeentelijke diensten gesloten. Voor spoedeisende zaken op **5 mei** kunt u contact opnemen met het projectbureau 4 en 5 mei, telefoon 492 522.

Wij danken u alvast voor uw begrip en stellen uw medewerking erg op prijs. Wij wensen u een waardige herdenking en sfeervolle viering van onze vrijheid.

Met vriendelijke groet,

burgemeester en wethouders van Wageningen,

de secretaris,

de burgemeester,

M.J.F. Verstappen

G.J.M. van Rumund

Overzicht verkeersmaatregelen

Zaterdag 30 april

De vrijmarkt op Koninginnedag vindt plaats in de Hoogstraat en op de Markt van 9.30 tot 18.00 uur. Gedurende deze periode kan er geen gebruik worden gemaakt van de parkeerplaatsen op het Beuningplein. Daarnaast is tussen 10.00 en 11.00 uur, in verband met een bijeenkomst voor veteranen en de vlaggenparade, de Heerenstraat ter hoogte van het Salverdaplein en de Molenstraat afgesloten voor gemotoriseerd verkeer.

Dinsdag 3 mei

Het Salverdaplein wordt vanaf 8.00 uur gedeeltelijk afgezet. Vanaf 8.00 uur wordt de Heerenstraat gedeeltelijk afgezet met dranghekken. Ook het parkeerterrein de Gevangentoren wordt gedeeltelijk afgesloten. Op die parkeervakken worden de podia opgebouwd. Op 3 mei worden alle auto's die nog achter de dranghekken staan weggesleept, omdat dan echt met het opbouwen moet worden gestart.

Woensdag 4 mei

De Markt is op 2 mei vanaf 8.00 uur gedeeltelijk afgezet. De warenmarkt op de Markt op 4 mei gaat gewoon door, enkele kraampjes zullen echter een andere locatie hebben dan gebruikelijk.

Daarnaast zijn vanaf 8.00 uur de parkeerterreinen het Beuningplein, de Gerdesstraat en Stadsbrink gedeeltelijk afgesloten in verband met de opbouw van de podia. Daarnaast worden om 8.00 uur de parkeerterreinen Gedempte Gracht, Straelenstoren en Gevangentoren volledig afgesloten. Tevens is vanaf 8.00 uur de zuidelijke parallelweg van de Ritzema Bosweg tussen de Otto van Gelreweg en de Arboretumlaan gesloten voor alle verkeer in verband met de opbouw van tribunes.

Vanaf 13.00 uur zijn het Salverdaplein, de Heerenstraat, het Beuningplein, het Junusplein, de Straelenstoren, het Emmapark, de Gerdesstraat, het Conventplein en de Stadsbrink volledig afgezet en daarmee gesloten voor verkeer. Daarnaast is vanaf 4 mei 13:00 uur parkeren op de **meeste** parkeerplaatsen in het centrum niet toegestaan. Dit wordt 2 weken voor 5 mei met borden aangekondigd. Zie voor een overzicht de bijgevoegde lijst. Auto's die in de weg staan na 4 mei 8.00 uur worden direct weggesleept. Hiervoor geldt de wegsleepregeling die elders in deze folder is terug te vinden.

Herdenking

Op 4 mei is een aantal wegen afgesloten voor autoverkeer in verband met de stille tocht en de ontsteking van het bevrijdingsvuur. In de tabel elders in deze folder kunt u zien welke wegen dit zijn en op welke tijden de afsluiting geldt.

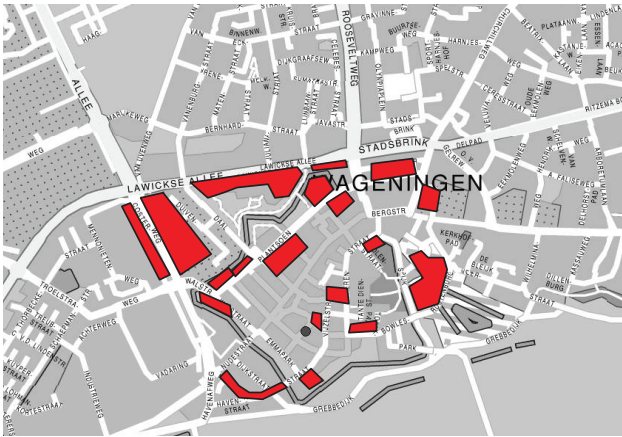
Donderdag 5 mei

Vanaf 8.00 uur zijn alle wegen in het centrum afgesloten voor alle verkeer. Het is dan niet meer mogelijk om met een auto het centrum in te rijden. Hierop wordt door de politie en verkeersregelaars toegezien. In de tabel in deze folder staan de tijden van de wegafsluitingen.

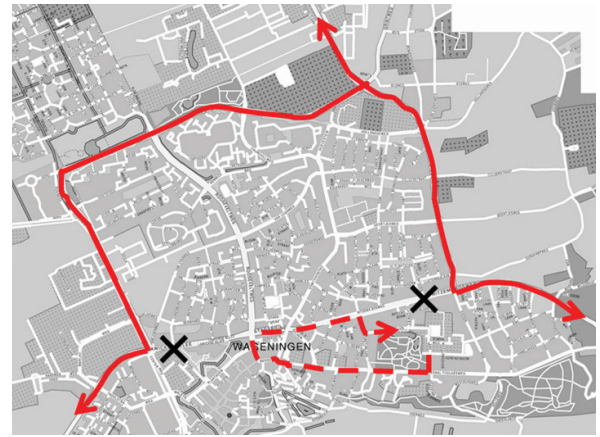
Bevrijdingsdefilé 5 mei 16.15-17.00 uur

De start van het bevrijdingsdefilé vindt plaats op de Generaal Foulkesweg, ter hoogte van de Dreijen. De route loopt via Generaal Foulkesweg, 5 Mei Plein, Bergstraat, Stationsstraat, Stadsbrink en Ritzema Bosweg. Het defilé eindigt op de Arboretumlaan. Van 12.00 tot 19.00 uur worden de Stadsbrink en Ritzema Bosweg tussen de Costerweg en de Diedenweg afgesloten voor alle verkeer. Doorgaand verkeer moet via de Kortenoord Allee, Nijenoord Allee en Diedenweg omrijden, zie kaartje 2. Dit geeft veel overlast voor het verkeer. Houd hier dus rekening mee als u op 5 mei met de auto van of naar Wageningen reist of als u bezoek van buiten de stad krijgt.

In verband met het verzamelen van deelnemers aan het Bevrijdingsdefilé op het terrein van de Dreijen kan overlast ontstaan van parkerende auto's in de omliggende straten.



Afgesloten parkeerterreinen vanaf 4 mei



Omleidingsroute en route defilé

Uitrijden gebied dat wordt ingesloten door het defilé

U kunt het gebied dat op 5 mei wordt ingesloten door de Generaal Foulkesweg, Otto van Gelreweg, Ritzema Bosweg en Arboretumlaan met de auto **tot 14.00 uur** verlaten via de Hendrikweg, de Arboretumlaan en de Ritzema Bosweg. U moet dan de Ritzema Bosweg helemaal uitrijden tot de Diedenweg, waar u door de politie wordt doorgelaten. Gedurende de tijd dat de Ritzema Bosweg is afgesloten (van 12.00 tot 19.00 uur) kunt u het gebied niet in of uit rijden. U moet dan elders in Wageningen parkeren en met de bus naar het centrum rijden. Houd hier rekening mee als u op 5 mei de weg op gaat.

In- en uitrijden gebied Dillenburg/Nassauweg/Hinkeloordseweg

Het gebied Dillenburg/Nassauweg/Hinkeloordseweg, ten zuiden van de Generaal Foulkesweg, kan gedurende het defilé niet worden verlaten met de auto. Mocht u plannen hebben om op 5 mei met de auto te reizen, parkeer deze dan buiten het afgesloten gebied, bij voorkeur op of nabij de Diedenweg.

Busvervoer

Alle bussen rijden de normale route behalve tijdens het defilé. Tijdens het defilé (16.00 -19.00 uur) doet lijn 86 vanuit Arnhem het busstation niet aan. Reizigers vanuit de richting Arnhem (lijn 86) kunnen tijdens het defilé uitstappen op de tijdelijke halte op de Arboretumlaan, vervolgens kunnen zij te voet naar het busstation. Op deze dag is er een speciaal buskaartje beschikbaar voor de route station Arnhem –Wageningen en station Ede-Wageningen- Wageningen en alle tussenliggende haltes, zie www.ervaarhetov.nl. Voor exacte vertrektijden op 5 mei kunt u www.g292.nl raadplegen.

Lexkesveer

Het Lexkesveer vaart tot 02.00 uur 's nachts (6 mei).

Parkeren buiten Wageningen

Bezoekers per auto worden zoveel mogelijk aan de noordzijde van de stad opgevangen. Hiervoor wordt het terrein van Wageningen University de Born (Droevendaalsesteeg) opengesteld. Bij de bushalte aan de Droevendaalsesteeg of Nijenoord Allee kan men de bus nemen naar het busstation.

Parkeren voor vergunninghouders






Bewoners van de binnenstad die in het bezit zijn van een parkeervergunning, kunnen op 5 mei **niet** in de binnenstad parkeren. Voor deze groep zijn de parkeerplaatsen op het terrein van de ROC Rijn en IJsselcollege aan de Marijkeweg 5 en 20 gereserveerd.

Fietsenstallingen

Er zijn drie bewaakte fietsenstallingen; op de Nudestraat (hoek Costerweg), op de hoek Rooseveltweg/Lawickse Allee en nabij het hoofdgebouw van de WUR op Duivendaal.



Busroutes tijdens het defilé op 5 mei en het parkeerterrein de Born

	Busstation op de Stadsbrink
	Richting Rhenen lijn 45, 50, 80 en 87
	Richting Arnhem lijn 51
	Richting Ede lijn 88
	Richting Arnhem lijn 86 en richting Ede lijn 86

Wegslepen en verzinkbare palen

Alle auto's die op 5 mei vanaf 7.00 uur nog in het centrum staan, of vanaf 3 mei op de aangegeven parkeerterreinen, worden weggesleept. Zie de overzichtslijst van afgesloten straten, parkeerterreinen en pleinen op de bijgevoegde lijst. Het ophalen van uw weggesleepte auto kost €142,-. De boete voor het verkeerd parkeren bedraagt € 70,-. Eigenaren van weggesleepte auto's kunnen zich melden op 5 mei tot 19.30 uur, of anders op 6 mei vanaf 8.30 uur bij Van de Hoeve op Nudepark 93, waar de auto tegen contante betaling kan worden meegenomen. De verzinkbare palen in het centrum zijn vanaf maandag 4 mei, 8.00 uur omlaag vanwege aan- en afvoer van materiaal en schoonmaakactiviteiten tijdens het festival. Woensdag 6 mei, 18.00 uur gaan de palen weer omhoog.

Overzicht op straatnaam

In de overzichtslijst (bijgevoegd) ziet u welke straten gedurende welke periode zijn afgesloten. Op de parkeerterreinen en bij diverse straten wordt ook met borden aangegeven wanneer de straat is afgesloten. Als de informatie van deze brief afwijkt van de informatie die op de borden staat aangegeven, geldt de informatie op de borden.

Veiligheidsmaatregelen

Het is **niet toegestaan** binnen het centrum in het afgesloten gebied in het bezit te zijn van glazen of blikjes op de openbare weg.

Let op: In de nacht van 5 op 6 mei wordt het centrum schoongemaakt. Er kan hierdoor enige geluidsoverlast ontstaan. Wij proberen de overlast tot een minimum te beperken.

Vrijdag 13mei

Van 8.00 tot 21.00 uur zijn de Hoogstraat, Bergstraat en Bevrijdingsstraat afgesloten voor gemotoriseerd verkeer in verband met de jaarlijkse bevrijdingsbraderie.

Straatnaam	Afgesloten van	Tot *
Arboretumlaan	5 mei, 8.00 uur	5 mei, 19.00 uur
August Faliseweg	5 mei, 8.00 uur	5 mei, 19.00 uur
Bergstraat	5 mei, 8.00 uur	6 mei, 02.00 uur
Beuningplein (achter de Hema) P, gedeeltelijk afgesloten op 4 mei 8.00 uur	4 mei, 13.00 uur	6 mei, 17.00 uur
Bevrijdingsstraat	5 mei, 8.00 uur	6 mei, 02.00 uur
Boterstraat	5 mei, 8.00 uur	6 mei, 02.00 uur
Bowlespark	5 mei, 8.00 uur	6 mei, 02.00 uur
Bowlespark voor het Kantongerecht P	4 mei, 13.00 uur	6 mei, 17.00 uur
Costerweg P	5 mei, 8.00 uur	5 mei, 19.00 uur
Costerweg (tussen Nude/Havenafweg en Lawickse Allee)	5 mei, 8.00 uur	6 mei, 02.00 uur
Delhorstpad	5 mei, 8.00 uur	5 mei, 19.00 uur
Delpad (ten zuiden de Ritzema Bosweg)	5 mei, 8.00 uur	5 mei, 19.00 uur
De wegen rond het monument aan de Costerweg (stille tocht)	4 mei, 19.45 uur	4 mei, 21.00 uur
Dijkstraat	5 mei, 8.00 uur	6 mei, 02.00 uur
Dreijen (WUR terrein) P	4 mei, 18.00 uur	6 mei, 17.00 uur
Duivendaal	5 mei, 8.00 uur	6 mei, 02.00 uur
Duivendaal (aan het Plantsoen) P	4 mei, 13.00 uur	6 mei, 17.00 uur
Eekmolenweg	5 mei, 8.00 uur	5 mei, 19.00 uur
Emmapark	4 mei, 13.00 uur	6 mei, 02.00 uur
Gedempte Gracht (achter SNS-bank) P, gedeeltelijk 3 mei vanaf 8:00 uur	4 mei, 8.00 uur	6 mei, 17.00 uur
Gen. Foulkesweg (Otto van Gelreweg - 5 Meiplein) ivm bevrijdingsvuur	4 mei, 21.00 uur	5 mei, 02.00 uur
Gen. Foulkesweg (tussen Otto van Gelreweg en 5 Meiplein)	5 mei, 8.00 uur	5 mei, 18.00 uur
Gen. Foulkesweg (tussen Diedenweg en Otto van Gelreweg)	5 mei, 8.00 uur	5 mei, 18.00 uur
Gen. Foulkesweg (tussen Otto van Gelreweg en Arboretumlaan)	5 mei, 8.00 uur	5 mei, 19.00 uur
Gerdesstraat P, gedeeltelijk 4 mei vanaf 8:00 uur	4 mei, 13.00 uur	6 mei, 17.00 uur
Gevangentoren (aan het Plantsoen) P, gedeeltelijk afgesloten vanaf 3 mei 8.00 uur	4 mei, 8.00 uur	6 mei, 17.00 uur
Havenstraat	5 mei, 8.00 uur	5 mei, 19.00 uur
Herenstraat	5 mei, 8.00 uur	6 mei, 02.00 uur
Herenstraat tussen Spijk en Molenstraat P, gedeeltelijk afgesloten vanaf 3 mei 8.00 uur	4 mei, 13.00 uur	6 mei, 17.00 uur
Hendrikweg	5 mei, 8.00 uur	5 mei, 19.00 uur
Irene Brigadeplein P	4 mei, 13.00 uur	6 mei, 17.00 uur
Junusstraat	5 mei, 8.00 uur	6 mei, 02.00 uur
Kapelstraat	5 mei, 8.00 uur	6 mei, 02.00 uur
Lawickse Allee	5 mei, 12.00 uur	5 mei, 19.00 uur
Niemeijerstraat P	4 mei, 13.00 uur	6 mei, 17.00 uur
Niemeijerstraat	5 mei, 8.00 uur	6 mei, 02.00 uur
Nudestraat	5 mei, 8.00 uur	6 mei, 02.00 uur
Otto van Gelreweg	5 mei, 8.00 uur	6 mei, 02.00 uur
Rustenburg P	4 mei, 13.00 uur	6 mei, 17.00 uur
Plantsoen	5 mei, 8.00 uur	6 mei, 02.00 uur
Poststraat	5 mei, 8.00 uur	6 mei, 02.00 uur
Raadhuisplein P	4 mei, 13.00 uur	6 mei, 17.00 uur
Rijnbolwerk (bij het gemaal aan de Niemeijerstraat) P	4 mei, 13.00 uur	6 mei, 17.00 uur
Ritzema Bosweg tussen Diedenweg en Stadsbrink	5 mei, 12.00 uur	5 mei, 19.00 uur
Salverdaplein P, gedeeltelijk afgesloten op 3 mei vanaf 8.00 uur	4 mei, 13.00 uur	6 mei, 17.00 uur
Spijk	5 mei, 8.00 uur	6 mei, 02.00 uur
Van Schelverweg	5 mei, 8.00 uur	5 mei, 19.00 uur
Stadsbrink, gedeeltelijk 4 mei vanaf 8:00 uur P	5 mei, 8.00 uur	6 mei, 08.00 uur
Stationsstraat	5 mei, 8.00 uur	6 mei, 02.00 uur
Straelenstoren Oost P, gedeeltelijk 3 mei vanaf 8:00 uur	4 mei, 13.00 uur	6 mei, 17.00 uur
Straelenstoren West P aan de Walstraat P gedeeltelijk 3 mei 8.00 uur	4 mei, 13.00 uur	6 mei, 17.00 uur
Terrein voor garage Van der Kolk aan de Lawickse Allee P	4 mei, 13.00 uur	6 mei, 17.00 uur
Troelstraweg (tussen Achterweg/Mennonietenweg en Costerweg)	5 mei, 8.00 uur	6 mei, 02.00 uur
Vadaring	4 mei, 17.00 uur	5 mei, 19.00 uur
Veerstraat tussen Rustenburg en 5 Meiplein, (bevrijdingsvuur)	4 mei, 21.00 uur	5 mei, 02.00 uur
Veerstraat (tussen Rustenburg en 5 meiplein)	5 mei, 8.00 uur	6 mei, 02.00 uur
Veerweg (tussen Veerstraat en Onderlangs)	5 mei, 8.00 uur	6 mei, 02.00 uur
Veluviaweg (ten zuiden van de Ritzema Bosweg)	5 mei, 8.00 uur	5 mei, 19.00 uur
Vijzelstraat	5 mei, 8.00 uur	6 mei, 02.00 uur
Waagstraat	5 mei, 8.00 uur	6 mei, 02.00 uur
Walstraat P	4 mei, 13.00 uur	6 mei, 17.00 uur
Walstraat	5 mei, 8.00 uur	6 mei, 02.00 uur
Wilhelminaweg	5 mei, 8.00 uur	5 mei, 19.00 uur
WUR terrein aan de Duivendaal	4 mei, 8.00 uur	6 mei, 17.00 uur

* De straten worden zo snel mogelijk vrijgegeven nadat publiek en obstakels zijn verwijderd. Hierdoor kan een straat eerder of juist later dan de hier aangegeven tijden worden opengesteld. Aan deze tabel kunnen geen rechten worden ontleend.